

АКТ

Государственной историко-культурной экспертизы документации, содержащей результаты исследований, в соответствии с которыми определяется наличие или отсутствие объектов, обладающих признаками объекта культурного наследия, на земельных участках, подлежащих воздействию земляных, строительных, мелиоративных, хозяйственных работ, работ по использованию лесов и иных работ.

Документация, содержащая результаты исследований, в соответствии с которыми определяется наличие или отсутствие объектов культурного наследия, включенных в реестр, выявленных объектов культурного наследия либо объектов, обладающих признаками объекта культурного наследия, на земельных участках, подлежащих воздействию земляных, строительных, мелиоративных, хозяйственных работ и иных работ по объекту «Реконструкция узла учёта ДНС-3 «Пионер» в Аксубаевском муниципальном районе Республики Татарстан.

Настоящий Акт государственной историко-культурной экспертизы составлен в соответствии с Федеральным законом от 25.06.2002 г. № 73-ФЗ «Об объектах культурного наследия (памятниках истории и культуры) народов Российской Федерации» (ред. от 22.10.2014, с изм. от 01.12.2014), Положением о государственной историко-культурной экспертизе, утвержденным постановлением Правительства Российской Федерации от 15.07.2009 г. № 569 (в редакции Постановления Правительства Российской Федерации от 09 июня 2015 г. № 569 «О внесении изменений в Положение о государственной историко-культурной экспертизе).

В соответствии с пунктом 11.1 Положения экспертиза проводится одним экспертом.


- 1. Дата начала проведения экспертизы:** 04.09.2017 г.
- 2. Дата окончания экспертизы:** 11.09.2017 г.
- 3. Место проведения экспертизы:** г. Саратов
- 4. Заказчик экспертизы:** Обособленное структурное подразделение ГНБУ «Академия наук РТ» «Институт археологии имени А.Х. Халикова Академии наук Республики Татарстан»
- 5. Сведения об эксперте:**

Юдин Александр Иванович: образование – высшее, специальность «Историк. Преподаватель истории», ученая степень – доктор исторических наук, место работы и должность – заместитель директора по научной работе ООО «ЛРТ-Наследие», стаж работы – 30 лет. Реквизиты аттестации эксперта – Государственный эксперт по проведению историко-культурной экспертизы (приказ Министерства культуры РФ № 212 от 20.01.2016 г.).

Профиль экспертной деятельности:

- земли, подлежащие воздействию земляных, строительных, мелиоративных, хозяйственных работ, предусмотренных статьями 25 Лесного кодекса РФ по

Эксперт _____

 А.И. Юдин

использованию лесов (за исключением работ, указанных в пунктах 3, 4 и 7 части 1 статьи 25 Лесного кодекса РФ) и иных работ, в случае, если орган охраны объектов культурного наследия не имеет данных об отсутствии на указанных землях объектов культурного наследия, включенных в реестр, выявленных объектов культурного наследия либо объектов, обладающих признаками объекта культурного наследия;

- документы, обосновывающие включение объектов культурного наследия в реестр;

- документация, за исключением научных отчетов о выполненных археологических полевых работах, содержащая результаты исследований, в соответствии с которыми определяется наличие или отсутствие объектов, обладающих признаками объекта культурного наследия, на земельных участках, подлежащих воздействию земляных, строительных, мелиоративных, хозяйственных работ, работ по использованию лесов и иных работ;

- документация или разделы документации, обосновывающие меры по обеспечению сохранности объекта культурного наследия, включенного в реестр, выявленного объекта культурного наследия либо объекта, обладающего признаками объекта культурного наследия, при проведении земляных, мелиоративных, хозяйственных работ, указанных в настоящей статье работ по использованию лесов и иных работ в границах территории объекта культурного наследия либо на земельном участке, непосредственно связанном с земельным участком в границах территории объекта культурного наследия.

6. Информация о том, что в соответствии с законодательством Российской Федерации эксперты несут ответственность за достоверность сведений, изложенных в заключении:

Настоящим подтверждается, что Государственный эксперт **Юдин Александр Иванович**, участвующий в проведении историко-культурной экспертизы предупрежден об уголовной ответственности за дачу заведомо ложного заключения по статье 307 Уголовного кодекса Российской Федерации, содержание которой ему известно и понятно.

7. Отношения к заказчику.

Эксперт Юдин А.И.:

- не имеет родственных связей с заказчиком (его должностными лицами, работниками);
- не состоит в трудовых отношениях с заказчиком;
- не имеет долговых или иных имущественных обязательств перед заказчиком;
- не владеет ценными бумагами, акциями (долями участия, паями в уставных капиталах) заказчика;
- не заинтересован в результатах исследований и решений, вытекающих из настоящего экспертного заключения, с целью получения выгоды в виде денег, ценностей, иного имущества, услуг имущественного характера или имущественных прав для себя или третьих лиц.

8. Объект экспертизы:

Документация, содержащая результаты исследований, в соответствии с

Эксперт  А.И. Юдин

которыми определяется наличие или отсутствие объектов культурного наследия, включенных в реестр, выявленных объектов культурного наследия либо объектов, обладающих признаками объекта культурного наследия, на земельных участках, подлежащих воздействию земляных, строительных, мелиоративных, хозяйственных работ и иных работ по объекту «Реконструкция узла учёта ДНС-3 «Пионер» в Аксубаевском муниципальном районе Республики Татарстан.

9. Цель экспертизы:

Определение наличия или отсутствия объектов культурного наследия, включенных в реестр, выявленных объектов культурного наследия либо объектов, обладающих признаками объекта культурного наследия, на территории земельного участка, отводимого под объект «Реконструкция узла учёта ДНС-3 «Пионер» в Аксубаевском муниципальном районе Республики Татарстан.

10. Перечень документов, представленных заявителем:

1) Документация, содержащая результаты исследований, в соответствии с которыми определяется наличие или отсутствие объектов культурного наследия, включенных в реестр, выявленных объектов культурного наследия либо объектов, обладающих признаками объекта культурного наследия, на земельных участках, подлежащих воздействию земляных, строительных, мелиоративных, хозяйственных работ и иных работ по объекту «Реконструкция узла учёта ДНС-3 «Пионер» в Аксубаевском муниципальном районе Республики Татарстан. Автор – Беляев А.В., Казань, 2017. – 24 стр.

11. Сведения об обстоятельствах, повлиявших на процесс проведения и результаты экспертизы: не имеются

12. Сведения о проведенных исследованиях с указанием примененных методов, объема и характера выполненных работ и их результатов:

в процессе проведения экспертизы был выполнен анализ всех предоставленных материалов по объекту, с формулировкой выводов; оформление результатов исследований, проведенных в рамках государственной историко-культурной экспертизы, в виде Акта.

13. Перечень документов и материалов, привлекаемых при проведении экспертизы, а также использованной для нее специальной, технической и справочной литературы.

1. Федеральный Закон от 25.06.2002 г. № 73-ФЗ «Об объектах культурного наследия (памятниках истории и культуры) народов Российской Федерации».

2. Положение о порядке проведения археологических полевых работ и составления научной отчётной документации, утвержденное постановлением Отделения историко-филологических наук Российской академии наук от 27 ноября 2013 г. № 85.

3. Постановление Правительства Российской Федерации № 315 от 26 апреля 2008 г. «Об утверждении Положения о зонах охраны объектов культурного наследия (памятников истории и культуры) народов Российской Федерации».

4. ГОСТ Р 55627-2013 «Археологические изыскания в составе работ по реставрации, консервации, ремонту и приспособлению объектов культурного

Эксперт  А.И. Юдин

наследия» (Дата введения в действие -1 апреля 2014 г.)

5. Постановление Правительства РФ от 15.07.2009 г. № 569 «Об утверждении Положения о государственной историко-культурной экспертизе».

6. Закон РТ от 1 апреля 2005 года N 60-ЗРТ «Об объектах культурного наследия в республике Татарстан».

14. Факты и сведения, выявленные и установленные в результате проведенных исследований.

В результате рассмотрения документации установлено, что в июне 2017 года сотрудниками Института археологии им. А.Х. Халикова АН РТ под руководством А.В. Беляева было проведено археологическое охранно-разведочное обследование земельного участка, отводимого под объект «Реконструкция узла учёта ДНС-3 «Пионер» в Аксубаевском муниципальном районе Республики Татарстан. Археологические работы производились по Открытому листу № 213 от 20.04.2017 г., выданному Министерством культуры РФ на имя А.В. Беляева.

Археологические разведки проводились в соответствии с методическими рекомендациями, изложенными в Положении о порядке проведения археологических полевых работ и составления научной отчетной документации от 27 ноября 2013 г. №85.

Документация, содержащая результаты исследований, в соответствии с которыми определяется наличие или отсутствие объектов культурного наследия, включенных в реестр, выявленных объектов культурного наследия либо объектов, обладающих признаками объекта культурного наследия, на земельных участках, подлежащих воздействию земляных, строительных, мелиоративных, хозяйственных работ и иных работ по объекту «Реконструкция узла учёта ДНС-3 «Пионер» в Аксубаевском муниципальном районе Республики Татарстан подготовлена под руководством А.В. Беляева.

В Документации представлены природно-географические характеристики территории проведения работ, историко-археологическая справка по району исследований, описание проведенных исследований.

Отчет также включает альбом иллюстраций (всего 8 иллюстраций) и копию Открытого листа № 213 от 20.04.2017 г., выданного Министерством культуры РФ на имя А.В. Беляева.

Описание земельного участка.


Земельный участок, отводимый под реконструкцию узла учёта ДНС-3 «Пионер», расположен в Аксубаевском муниципальном районе Республики Татарстан. Данный объект – площадной, общая территория которого составляет 0,0014 га.

Участок находится в 3500 м к ЮВ от южной границы д. Татарское Сунчелеево и в 2 800 м на ЮЗ д. Старое Мокшино. Местность равнинная с перепадом высот в несколько метров. Ближайшим естественным водоёмом является р. Зирикля, протекающая в 1 400 метрах к западу от земельного участка.

Исследование проходило в три этапа:

Первый этап состоял в изучении архивных и опубликованных материалов по

Эксперт _____

 А.И. Юдин

результатам исследований предыдущих лет.

Второй этап заключался в осмотре участка предполагаемых строительных работ, поиске подъемного материала, определении места для последующей закладки шурфов.

На третьем этапе, на выбранных участках с целью выяснения наличия культурного слоя был заложен один шурф размером 1х1 м, ориентированный по сторонам света. Почва представлена черноземом до 0,40 м, подстиляется плотным светло-коричневым материковым суглинком. По окончании работ шурф были закопан. Археологических артефактов и признаков наличия культурного слоя в шурфе не обнаружено.

Результаты обследования

В результате проведения научно-исследовательских археологических работ (разведок) на территории земельного участка, отводимого под объект «Реконструкция узла учёта ДНС-3 «Пионер» в Аксубаевском муниципальном районе Республики Татарстан, памятники археологии не выявлены.

15. Обоснования выводов экспертизы:

1. Проведенное археологическое обследование на территории земельного участка, отводимого под объект «Реконструкция узла учёта ДНС-3 «Пионер» в Аксубаевском муниципальном районе Республики Татарстан выполнено с целью реализации нормы Федерального закона от 25.06. 2002 г. ФЗ-73 «Об объектах культурного наследия (памятниках истории и культуры) народов Российской Федерации».

В результате археологических работ, произведенных сотрудниками Института археологии им. А.Х. Халикова АН РТ под руководством А.В. Беляева установлено, что в границах территории земельного участка, отводимого под объект «Реконструкция узла учёта ДНС-3 «Пионер» в Аксубаевском муниципальном районе Республики Татарстан объекты культурного (археологического) наследия не обнаружены.

2. Представленная на экспертизу документация, содержащая результаты исследований в соответствии с которыми определяется наличие или отсутствие объектов, обладающих признаками объекта культурного наследия, на территории земельного участка, отводимого под объект «Реконструкция узла учёта ДНС-3 «Пионер» в Аксубаевском муниципальном районе Республики Татарстан подлежащего воздействию земляных, строительных, мелиоративных, хозяйственных работ и иных работ выполнена в соответствии с требованиями Федерального закона от 25.06.2002 г. № 73-ФЗ «Об объектах культурного наследия (памятниках истории и культуры) народов Российской Федерации» и Положением о порядке проведения археологических полевых работ и составления научной отчётной документации, утвержденным постановлением Отделения историко-филологических наук Российской академии наук от 27 ноября 2013 г. № 85.

16. Выводы:

1. На территории земельного участка, отводимого под объект «Реконструкция узла учёта ДНС-3 «Пионер» в Аксубаевском муниципальном районе Республики Татарстан объекты культурного наследия, включенные в реестр, выявленные объекты

Эксперт

 А.И. Юдин

культурного наследия, объекты, обладающие признаками объекта культурного наследия, отсутствуют; проведение земляных, строительных, мелиоративных, хозяйственных и иных работ **ВОЗМОЖНО (положительное заключение).**

Дата оформления акта экспертизы: 11 сентября 2017 г.

Государственный эксперт
по проведению государственной
историко-культурной экспертизы



Юдин А.И.


Эксперт _____ А.И. Юдин



Перечень приложений к заключению экспертизы:

1.	Документация, содержащая результаты исследований, в соответствии с которыми определяется наличие или отсутствие объектов культурного наследия, включенных в реестр, выявленных объектов культурного наследия либо объектов, обладающих признаками объекта культурного наследия, на земельных участках, подлежащих воздействию земляных, строительных, мелиоративных, хозяйственных работ и иных работ по проекту строительства объекта: «Реконструкция узла учёта ДНС-3 «Пионер» в Аксубаевском муниципальном районе Республики Татарстан. Автор – Беляев А.В., Казань, 2017.	на 24 л.
2.	Договор возмездного оказания услуг на проведение государственной историко-культурной экспертизы	на 4 л.

Эксперт



А.И. Юдин